

MAP No. 24

THE DISTRIBUTION OF ARCHAEOLOGICAL SITES IN NORTHERN SIMCOE COUNTY

- JESUIT FORTIFICATIONS
- SITES FOR WHICH LARGE QUANTITIES OF TRADE MATERIAL HAVE BEEN REPORTED
- SITES FOR WHICH SMALL QUANTITIES OF TRADE MATERIAL HAVE BEEN REPORTED
- × OSSUARIES FOR WHICH NO TRADE MATERIAL HAVE BEEN REPORTED
- + OSSUARIES FOR WHICH TRADE MATERIAL HAVE BEEN REPORTED
- SITES FOR WHICH NO TRADE MATERIAL HAVE BEEN REPORTED

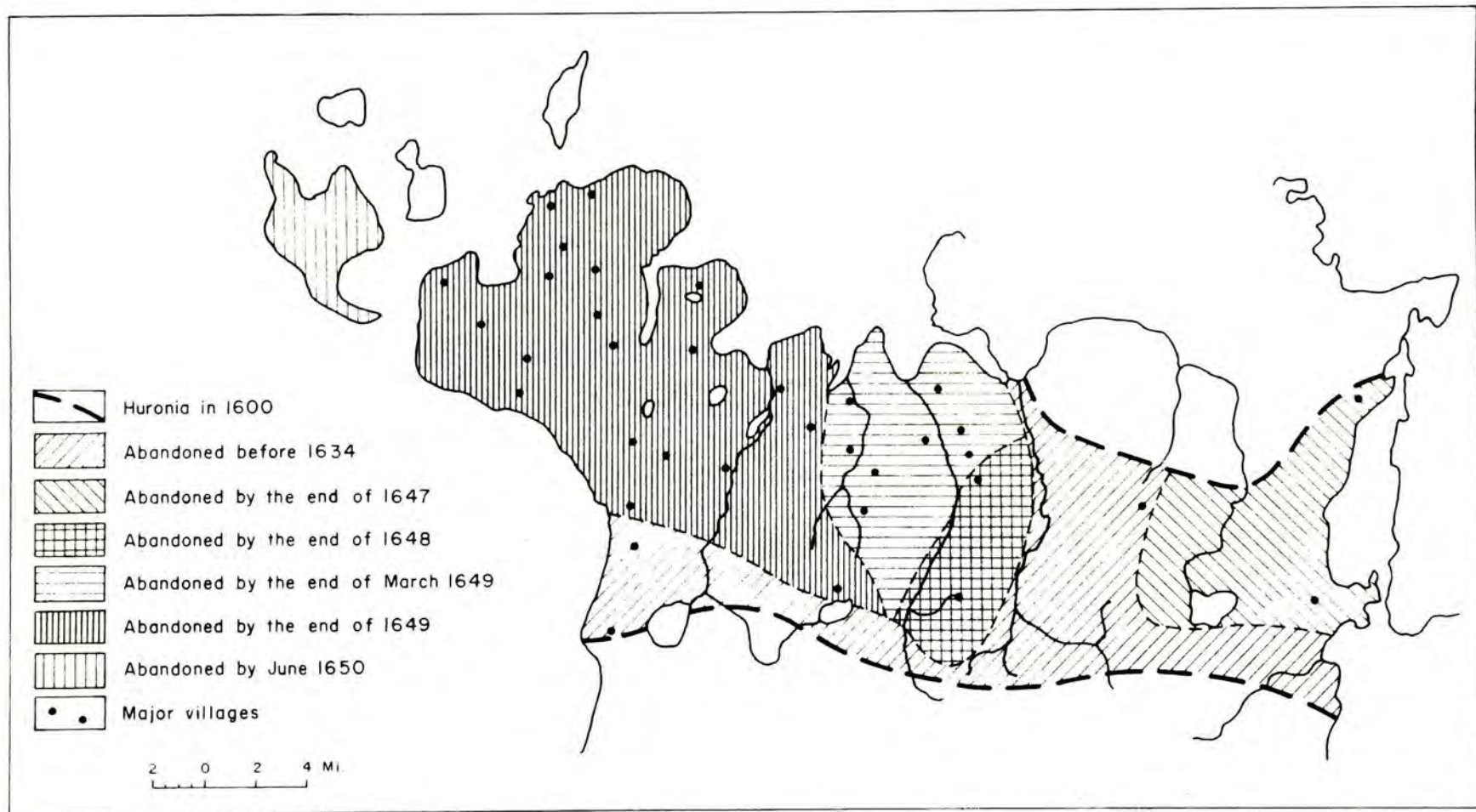
0 1 2 3 4 MILES

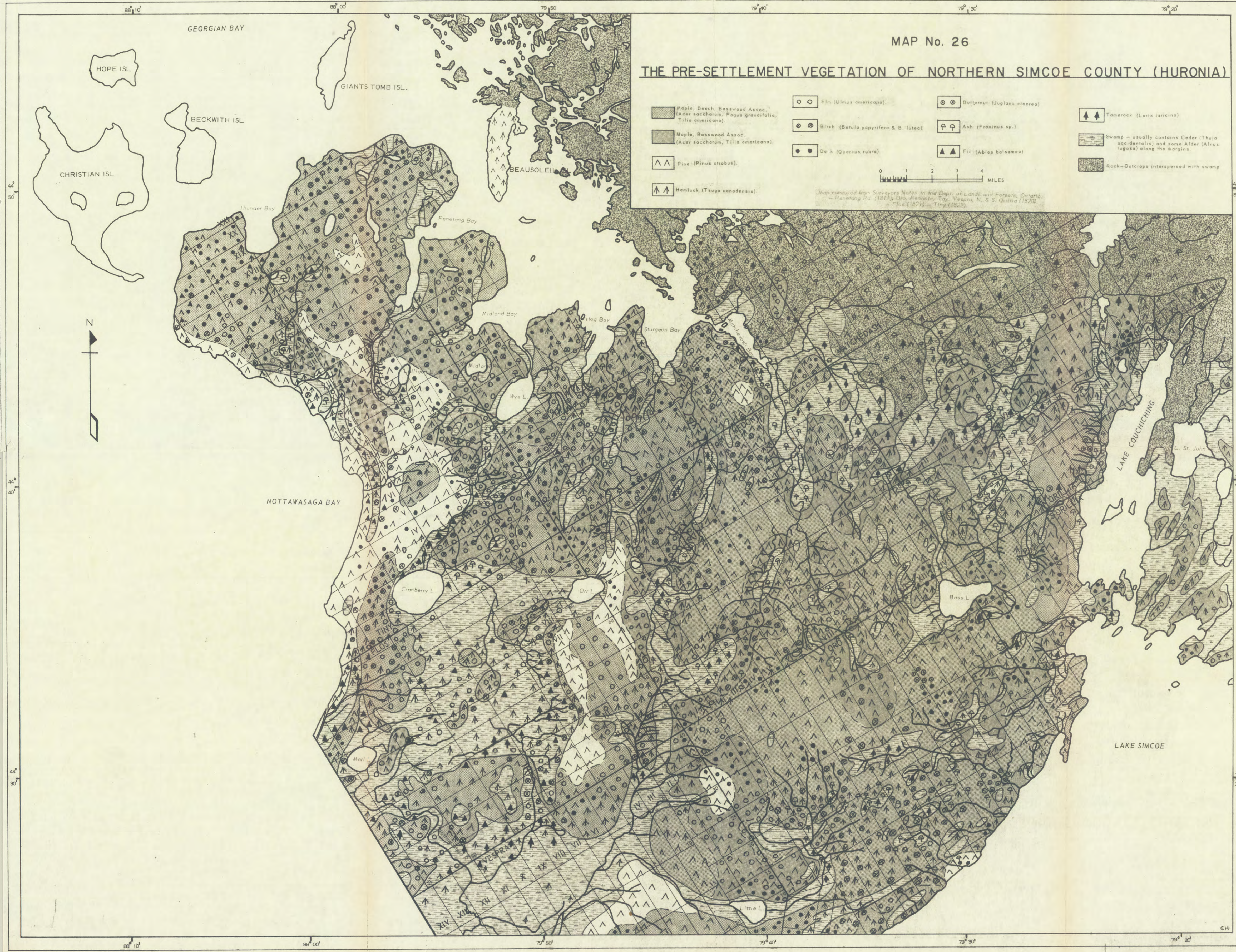
CONTOUR INTERVAL 50 FEET



MAP No. 25

HURONIA: THE CHANGING AREA OF OCCUPANCE, 1600-1650





MAP No. 27

SOILS AND DRAINAGE CONDITIONS IN NORTHERN SIMCOE COUNTY (HURONIA)

SOILS



GRAVEL SOILS



SANDS AND LOAMY SANDS



SANDY LOAMS



LOAM AND SILT LOAMS



CLAY AND CLAY LOAMS




MUCK




ROCK AND SWAMP


DRAINAGE



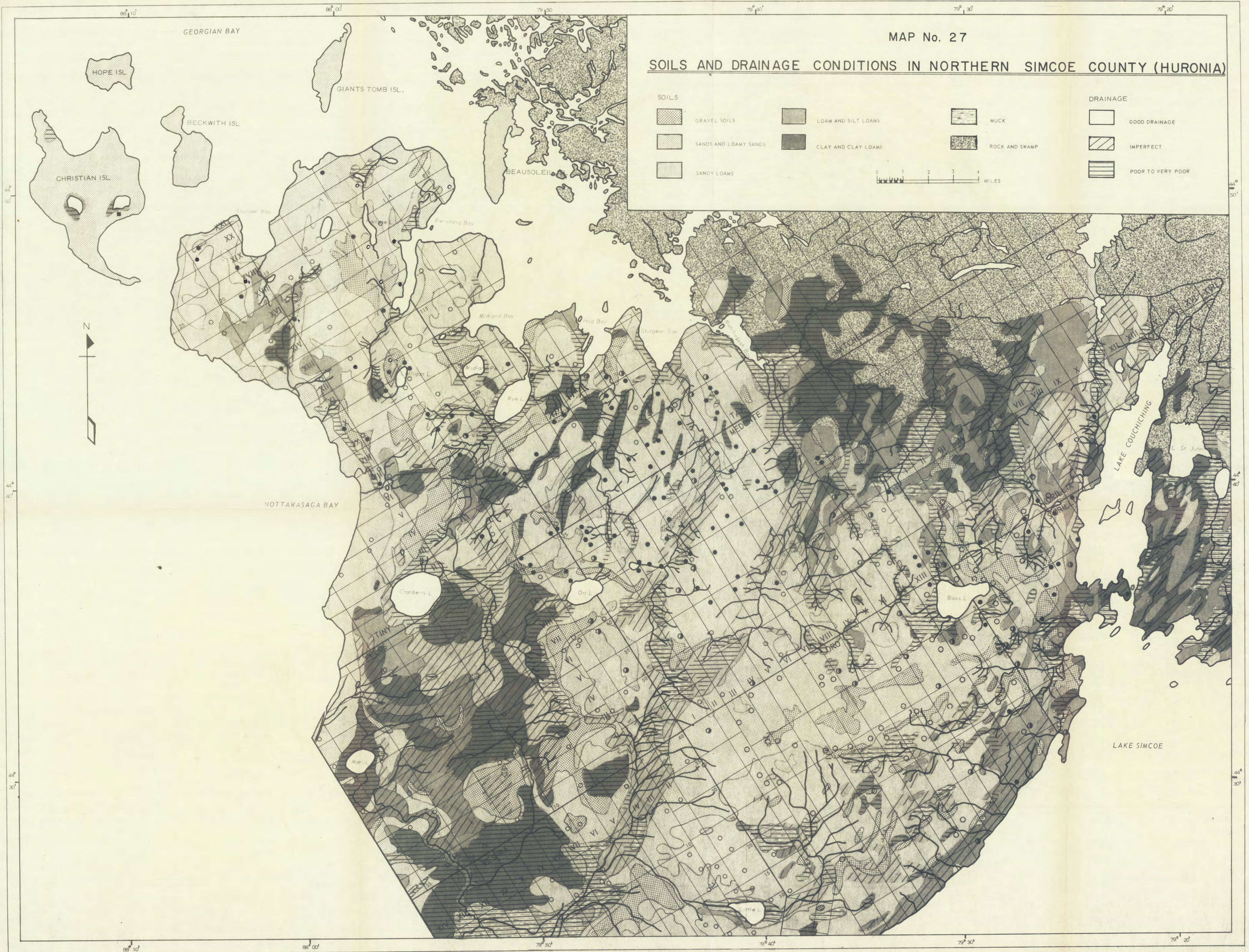

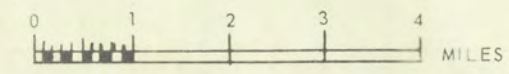
GOOD DRAINAGE



IMPERFECT



POOR TO VERY POOR



GEORGIAN BAY

HOPE ISL.

GIANTS TOMB ISL.

BECKWITH ISL.

BERNARD ISL.

CHRISTIAN ISL.

THUNDER BAY

ELANE BAY

PENETANG BAY

PORT McNICOLL UPLANDS

MIDLAND BAY

VICTORIA HARBOUR UPLANDS

HOG BAY

CANADIAN SHIELD

MATCHEDASH BAY

ADIRHT BAY

MATCHEDASH BAY

N. ORILLIA

COLDWATER CLAY LOWLANDS

PENETANG PENINSULA

ADIRHT L.

MIDLAND BAY L.

WYE L.

MEDONTE - ORILLIA TILL UPLANDS

WYE L.

WYE L.

WYE L.

WYE L.

WYE L.

WYE L.

WYE L.

WYE L.

WYE L.

WYE L.

WYE L.

WYE L.

WYE L.

WYE L.

WYE L.

WYE L.

WYE L.

WYE L.

WYE L.

WYE L.

WYE L.

WYE L.

WYE L.

WYE L.

WYE L.

WYE L.

WYE L.

WYE L.

WYE L.

WYE L.

WYE L.

WYE L.

WYE L.

WYE L.

WYE L.

WYE L.

WYE L.

WYE L.

WYE L.

WYE L.

WYE L.

WYE L.

WYE L.

WYE L.

WYE L.

WYE L.

WYE L.

WYE L.

WYE L.

WYE L.

WYE L.

WYE L.

WYE L.

WYE L.

WYE L.

WYE L.

WYE L.

WYE L.

WYE L.

NOTTAWASAGA BAY

LOWLAND OF THE NARROWS

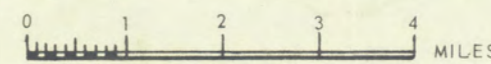
LAKE SIMCOE

MAP No. 28

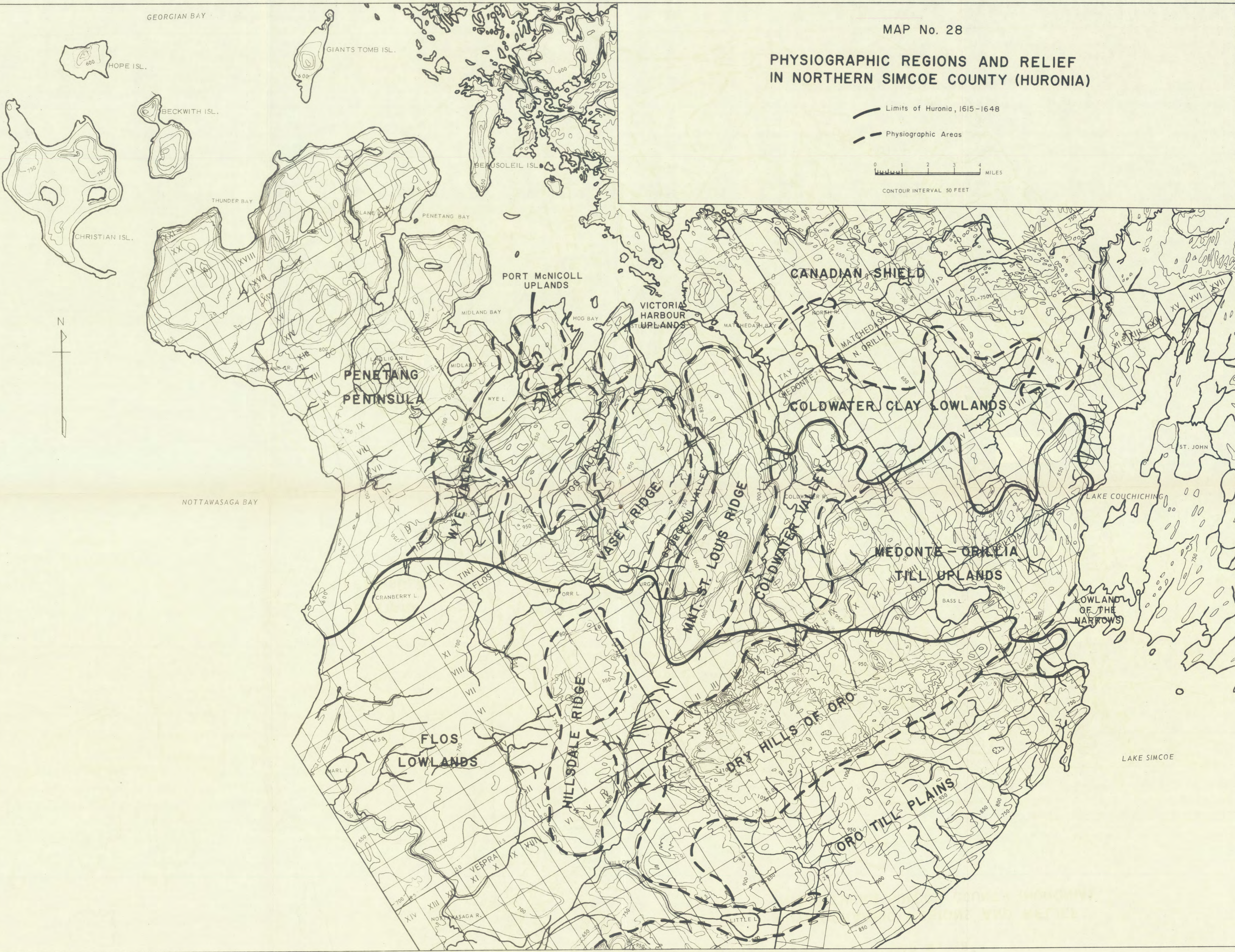
PHYSIOGRAPHIC REGIONS AND RELIEF IN NORTHERN SIMCOE COUNTY (HURONIA)

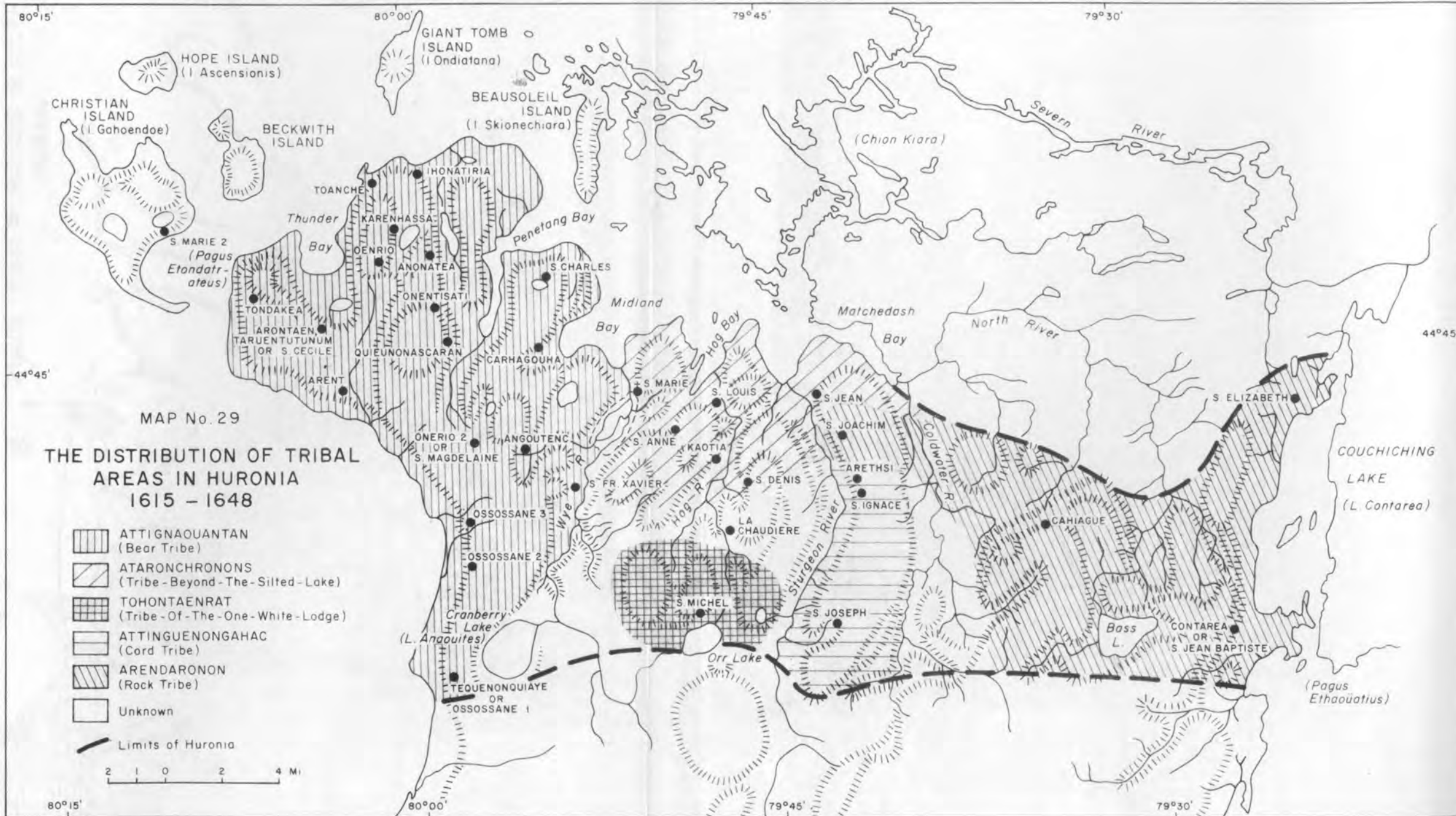
— Limits of Huronia, 1615-1648

- - - Physiographic Areas









CONTOUR INTERVAL 50 FEET






MAP No. 29

THE DISTRIBUTION OF TRIBAL AREAS IN HURONIA 1615 - 1648

-  ATTIGNAOUANTAN (Bear Tribe)
-  ATARONCHRONONS (Tribe-Beyond-The-Silted-Lake)
-  TOHONTAENRAT (Tribe-Of-The-One-White-Lodge)
-  ATTINGUONNGAHAC (Cord Tribe)
-  ARENDARONON (Rock Tribe)
-  Unknown

 Limits of Huronia

2 1 0 2 4 Mi

80°15'

80°00'

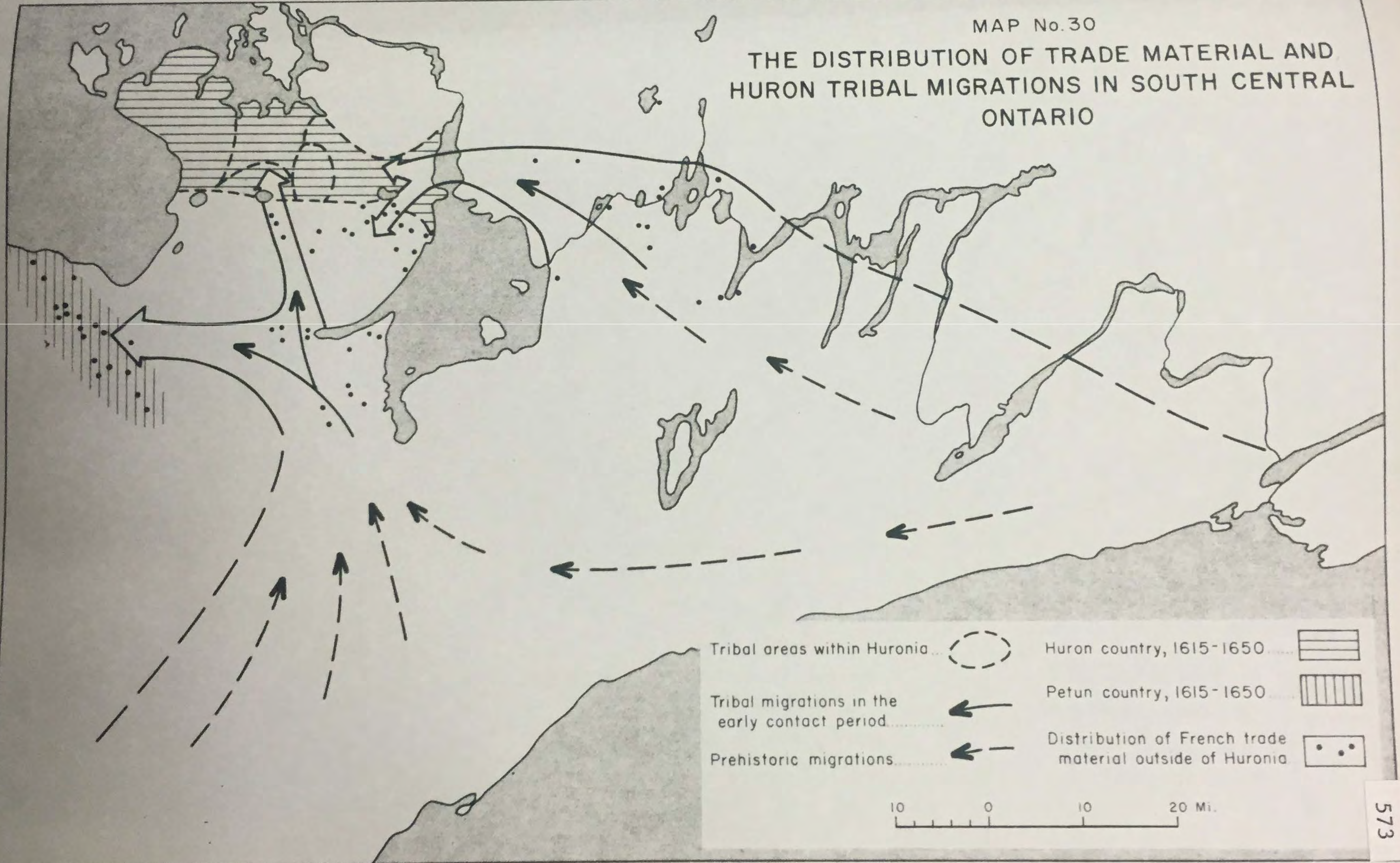
79°45'

79°30'

44°45'

MAP No.30

THE DISTRIBUTION OF TRADE MATERIAL AND HURON TRIBAL MIGRATIONS IN SOUTH CENTRAL ONTARIO

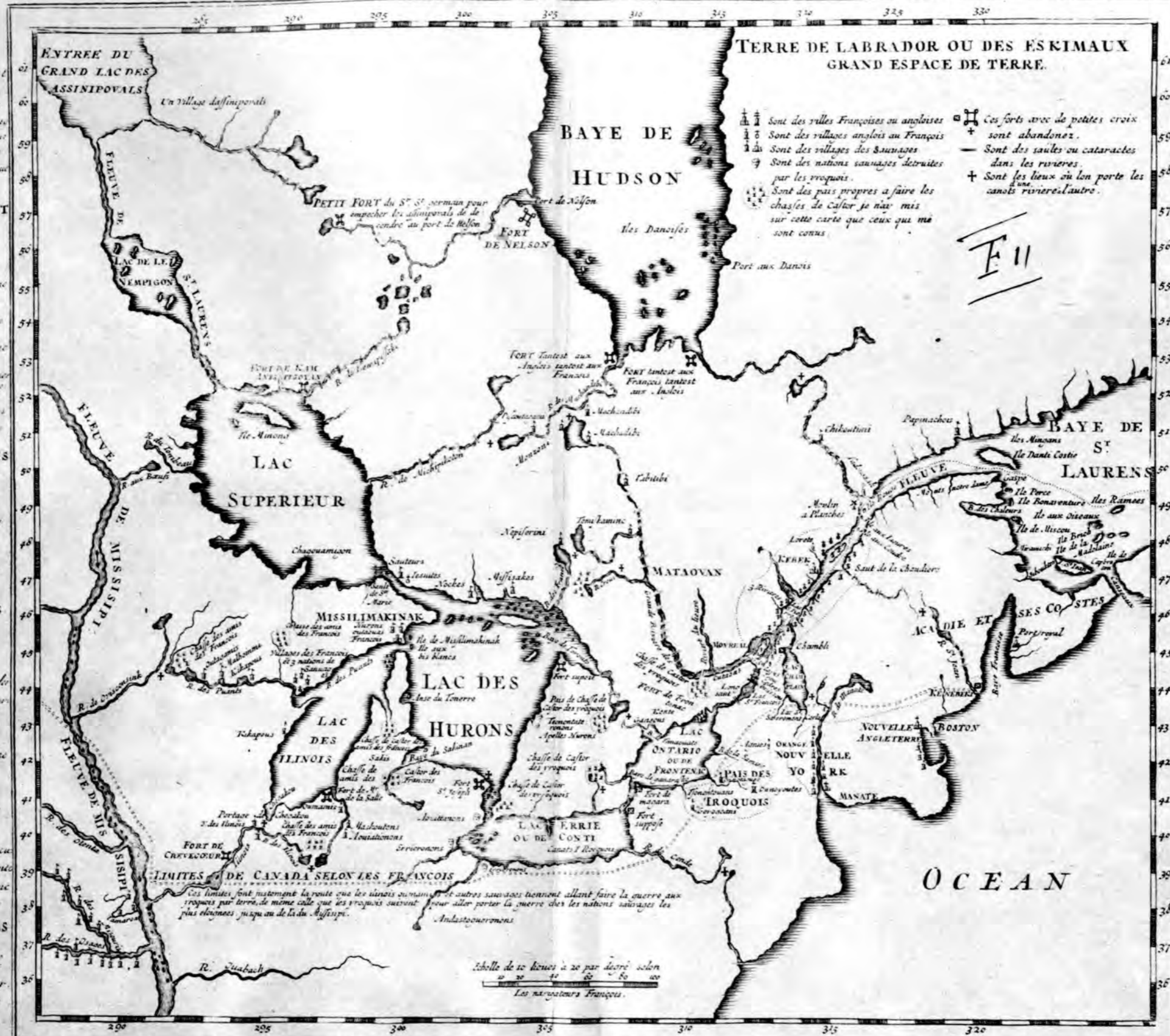


MAP NO. 32

Lahontan's Map of Eastern Canada showing
Iroquois beaver hunting areas in Ontario
(ca:1728). (Public Archives, Ottawa; Cat. #
H3/903-1732).

CARTE PARTICULIERE DU FLEUVE SAINT LOUIS DRESSEE SUR LES LIEUX AVEC LES NOMS DES SAUVAGES DU PAIS, DES MARCHANDISES QU'ON Y PORTE & QU'ON EN REÇOIT & DES ANIMAUX INSECTES POISSONS, OISEAUX, ARBRES & FRUITS DES PARTIES SEPTENTRION & MERIDION. DE CE PAIS.

- NATIONS SAUVAGES DU CANADA**
- SAUVAGES DE L'ACADIE**
- Les Abenakis
 - Les Mikemaks
 - Les Canibas
 - Les Mahingans
 - Les Openangos
 - Les Socokis
 - Les Etechemins
- SAUVAGES DU FLEUVE S^t LAURENT DEPUIS LA MER JUSQUES A MONREAL**
- Les Papinachois
 - Les Montagnois
 - Les Gaspesiens
 - Les Hurons de Loreto
 - Les Abenakis de Seiller
 - Les Algonkims
 - Les Agniez du Saut S^t Louis
 - Les Iroquois de la Montagne de Monreal
- SAUVAGES DU LAC DES HURONS**
- Les Hurons
 - Les Outaouas
 - Les Nockes
 - Les Missisagues
 - Les Atikaniak
 - Les Outchipoues appelez sauteurs, bons guerriers.
- SAUVAGES DU LAC DES ILLINOIS & DES ENVIRONS**
- Les Illinois de Chegakou
 - Les Oumanis bons guerriers
 - Les Maskoutens
 - Les Kikapons bons guerriers
 - Les Outagamis bons guerriers
 - Les Malomimis
 - Les Pouteouatamis
 - Les Oyatinois bons guerriers
 - Les Sakis
- SAUVAGES DES ENVIRONS DU LAC DE FRONTENAC**
- Les Tionontauans
 - Les Boyoguanas
 - Les Onnotagnes
 - Les Onnoyoutes & Agniez
- SAUVAGES DE LA RIVIERE DES OUTAOUAS**
- Les Tabitibi
 - Les Monzoni
 - Les Machakandibi
 - Les Nopemen D'achirini
 - Les Nepisirini
 - Les Tentiskamink
- SAUVAGES DU NORD DE MISSISSIPPI DES ENVIRONS DU LAC SUPERIEUR & DE LA BAYE DE HUDSON**
- Les Assimpouals
 - Les Sonkaskitons
 - Les Ouadbatons
 - Les Arimtons
 - Les Clistinons, braves guerriers
 - Les Eskimaux



LISTE DES MARCHANDISES QU'ON PORTE AUX SAUVAGES DU CANADA.

- Des fusils courts & legers,
 - De la poudre,
 - Des bales & du menu plomb.
 - Des Haches grandes & petites,
 - Des Couteaux à gaine,
 - Des Lames d'épees pour faire des dards,
 - Des Chaudières de toute grandeur,
 - Des Alesnes de Cordonniers,
 - Des bateaux & pierres à fusil,
 - Des Capotes de petite serge bleue,
 - Des Chemises de toile commune de Bretagne,
 - Des bas d'estame courts & gros,
 - Du Tabac de Bresil,
 - Du gros fil blanc pour des filets,
 - Du fil à coudre de diverses couleurs,
 - De la ficelle ou fil à rets,
 - Du Vermillon couleur de tuile,
 - Des Aiguilles grandes & petites,
 - de la Conterie de Venise ou Vasade,
 - des sers de fleches,
 - Du Savon,
 - Des Sabres,
 - Beaucoup d'eau de Vie.
- NOMS DES PEAUX QU'ILS DONNENT EN ECHANGE AVEC LEUR VALEUR**
- Castors d'hiver appelez Moskovie, qui valent au Magasin des fermiers Genevois la livre 4 liv. 10 s.
 - Castors gros dont le poil long est tombé pendant que les sauvages s'en sont servis 5 l.
 - Castors velues pris en automne 3 l. 10 s
 - Castors secs ou ordinaires 3 l.
 - Castors d'été 3 l.
 - Castors blancs qui n'ont point de prix non plus que les Renards bien noirs
 - Renards argentés 4 l.
 - Renards ordinaires 2 l.
 - Martres ordinaires 1 l.
 - Les plus belles 4 l.
 - Peaux de Loutres rouilles & crasses 2 l.
 - Loutres d'hiver & brunes 4 l. 10 s
 - Peaux de Cerf 8 s
 - Peckaus ou Chats Sauvages 1 l. 15 s
 - Loups marins 1 l. 15 s
 - Foutreaux, fouines & belettes 10 s
 - Rats musquez 6 s
 - Leurs Testicules 5 s
 - Loups 2 l. 10 s
 - Orignaux blancs passez 8 l.
 - Peaux de Cerf passees 5 l.
 - de Caribou 5 l.
 - de Chevreuil 3 l.

ARBRES & FRUITS DES PAIS MERIDIONAUX DU CANADA.

- Hetres,
- Chènes rouges, } comme en Europe
- Merisiers,
- Erables,
- Frènes,
- Ormeaux, } comme en Europe
- Foutreaux,
- Tilleaux,
- Noiers de deux sortes,
- Chateigniers,
- Pomiers,
- Poiriers,
- Pruniers,
- Cerisiers,
- Noisetiers comme en Europe,
- Ceps de Vigne,
- Especes de Citron,
- Melon d'eau,
- Citrouilles douces,
- Grofeilles Sauvages,
- Pignons de Pin comme en Europe,
- Tabac comme en Espagne.

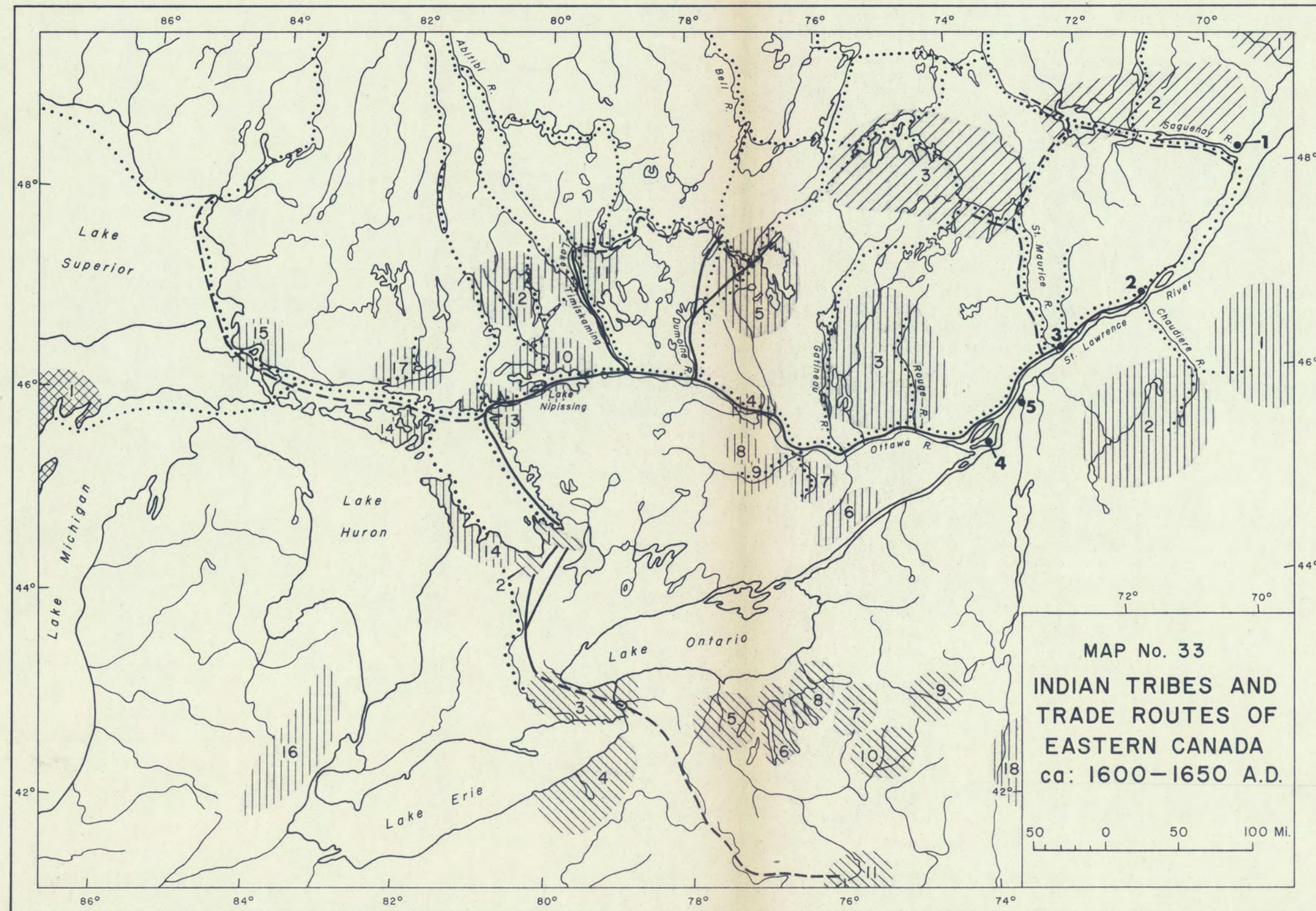
- ANIMAUX DES PAIS SEPTENTRIONAUX.**
- Orignaux ou Elans,
 - Caribous, Bernards noirs,
 - Renards argentés,
 - Chats Sauvages ou enfants du Diable,
 - Carcajoux, Porcs Epics,
 - Foutreaux, Martres,
 - Fouines, ours noirs & blancs,
 - Silleurs Ecureuils volans,
 - Lievres blancs, Castors,
 - Loutres, Rats musquez,
 - Ecureuils Suisses, grands Cerfs,
 - Loups marins
- ANIMAUX DES PAIS MERIDIONAUX.**
- Bœufs Sauvages,
 - Poits Cerfs,
 - Chevreuils de 3 especes,
 - Loups comme en Europe
 - Loups cerviers,
 - Tigres poltrons,
 - Furets,
 - Belettes,
 - Ecureuils cendres,
 - Lievres, Lapins,
 - Taillons, Castors blancs,
 - Ours rougeatres,
 - Rats musquez,
 - Renards rougeatres,
 - Crocodiles, Oisons, Brulots,

- OISEAUX.**
- MERIDIONAUX.**
- Vautours, Huards, Cignes,
 - Oies noirs, Canards noirs,
 - Plongeurs, Poules d'eau,
 - Ruallès, Coqs d'Inde,
 - Perdrix rousses Faïsans,
 - Aigles, Grues, Marles, Grives,
 - Pigeons Ramiers, Péroquets,
 - Corbeaux, Hirondelles,
 - Plusieurs sortes d'oiseaux de proie inconnus en Europe.
 - Pelicans,
 - Rossignols inconnus en Europe.
- SEPTENTRIONAUX.**
- Outardes, Oies blanches,
 - Canards de 10 ou 12 sortes
 - Sarcelles, Margots,
 - Grefans, Herlets,
 - Perroquets de mer,
 - Mojaques, Cormorans,
 - Becasses, Becassines,
 - Plongeurs, Pluviers,
 - Vaneaux, Hérons,
 - Courbeuux, Chevaliers,
 - Bateurs de faux, Perdrix blanches, noirs, rouilles,
 - Gelinotes, Tourterelles,
 - Otolans, Etourneaux,
 - Vautours, Eperviers,
 - Femerillons, Hirondelles,
 - Bec de fric.

- POISSONS DU FLEUVE S^t LAURENT**
- Balenots, Souffleurs,
 - Marsouins blancs,
 - Saumons comme en Europe,
 - Auguilles, maquereaux comme en Europe
 - Harangs, Gasparots,
 - Bar
 - Aloses } comme en Europe
 - Morues, Plies,
 - Eperlans
 - Turbots } comme en Europe
 - Brochets
 - Poissons dorez, Rougets, Lamproies
 - Merlans Raies, Congres, comme en Europe
 - Vaches marines.

- POISSONS DES LACS & RIVIERES.**
- Eurgeons,
 - Poissons armoz,
 - Traites,
 - Poissons blancs,
 - Especes de Harangs,
 - Anguilles,
 - Barbues,
 - Mulets,
 - Carpes,
 - Cabet, goujon comme en Europe
- COQUILLAGES.**
- Houmars, Petoncles,
 - Erevisses, Moules.

- ARBRES & FRUITS SEPTENTRIONAUX.**
- Chènes blancs, } comme en Europe
 - Chènes rouges, } comme en Europe
 - Bouleau,
 - Merisiers,
 - Erables,
 - Pins,
 - Epinettes,
 - Sapins de trois sortes,
 - Perusse,
 - Cedres,
 - Trembles,
 - Bois blancs,
 - Aulnes,
 - Capillaires,
 - Fraises,
 - Framboises,
 - Grofeilles,
 - Bluets.



LEGEND - MAP No. 33

Note: The map was compiled from the Jesuit Relations and various, contemporary maps. The location of the Algonquin and Montagnais tribes should be considered approximate. Not all tribes mentioned in the ethnohistoric sources could be located.

FRENCH-INDIAN TRADING PLACES

- 1. Tadoussac
- 2. Quebec
- 3. Trois Rivières
- 4. Montreal - Lachine Area
- 5. Mouth of Richelieu River

MONTAGNAIS TRIBES

- ▨ 1. Bersiamites
- ▨ 2. Cacouchaqui
- ▨ 3. Attikamegue (White-fish tribe)

ALGONQUIN TRIBES

- ▨ 1. Etechemins
- ▨ 2. Abenaki
- ▨ 3. Ouaouekhairini (Petite Nation)
- ▨ 4. Kichespirini (Allumettes)
- ▨ 5. Kotakoutouemi
- ▨ 6. Atontrataronnons
- ▨ 7. Sagahiganirini
- ▨ 8. Kinouchepirini
- ▨ 9. Mataouckkarini
- ▨ 10. Bissiriniens (Nipissings; Sorcerers)
- ▨ 11. Timiscimi
- ▨ 12. Outimagami
- ▨ 13. Achirigouans
- ▨ 14. Ondatahouat (Ottawa' Cheveux Releves)
- ▨ 15. Pauoitigoueiuhak (Saulteurs; Ojibwa)
- ▨ 16. Assistaeronons (Gens du Feu)
- ▨ 17. Amikouas (Naiz percez)
- ▨ 18. Mahican

SIOUAN TRIBES

- ▨ 1. Puans (Stinkards)

IROQUOIAN TRIBES

- ▨ 1. Ouendat (Hurons)
- ▨ 2. Khionontatehronons (Petun)
- ▨ 3. Attiouendaronk (Neutrals)
- ▨ 4. Errieronons (Erie)
- ▨ 5. Sonnontouans (Seneca)
- ▨ 6. Ouioenrhonons (Cayuga)
- ▨ 7. Oneiochronons (Oneida)
- ▨ 8. Onontaeronons (Onondaga)
- ▨ 9. Agniehronons (Mohawk)
- ▨ 10. Tuscarora
- ▨ 11. Andastaeronons (Andastes; Susquehannocks)

TRADE ROUTES

- Huron
- - - Possible Huron
- Non Huron